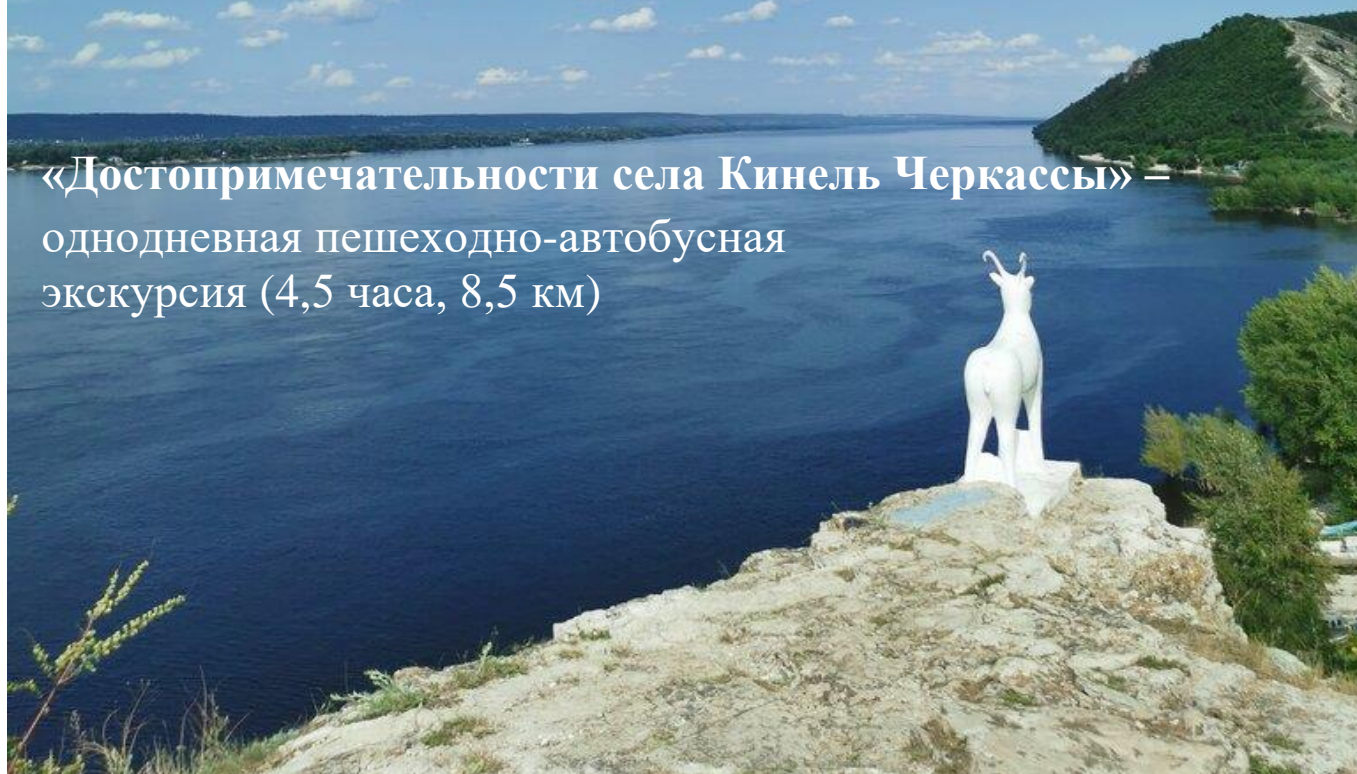




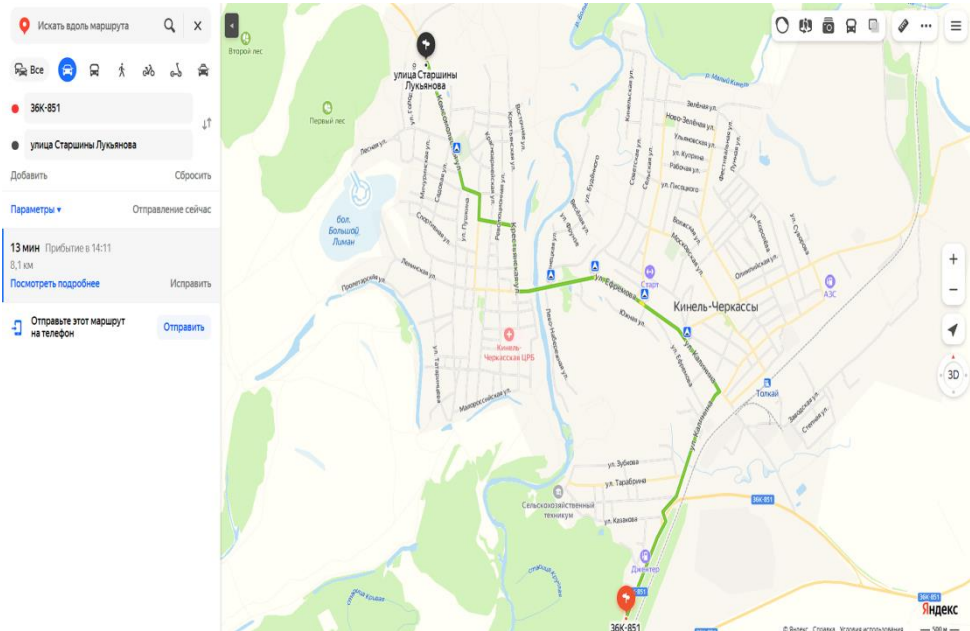
Министерство образования и науки Самарской области
Государственное бюджетное учреждение
дополнительного образования детей
Центр развития творчества детей и юношества
«Центр социализации молодёжи»
Областной Центр детско-юношеского туризма и краеведения

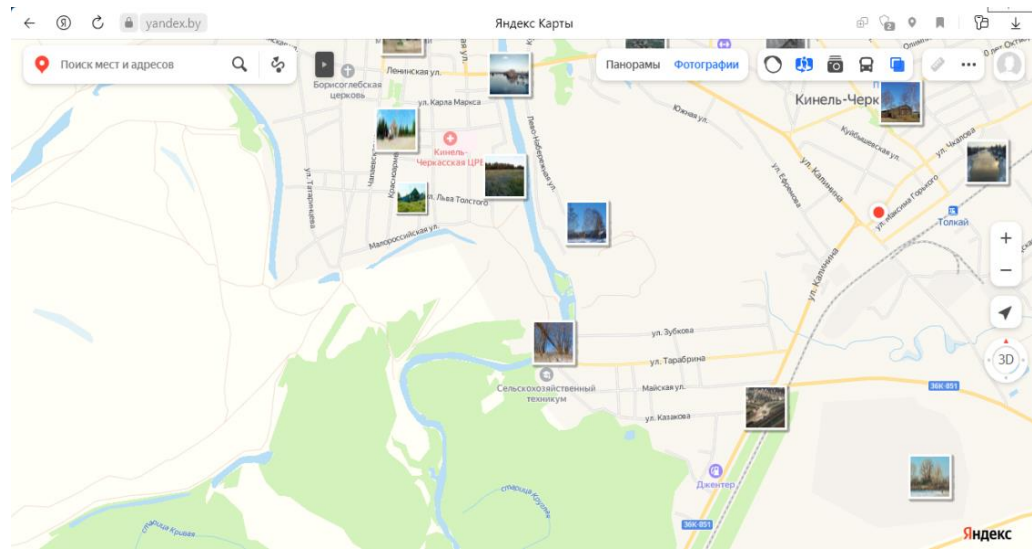
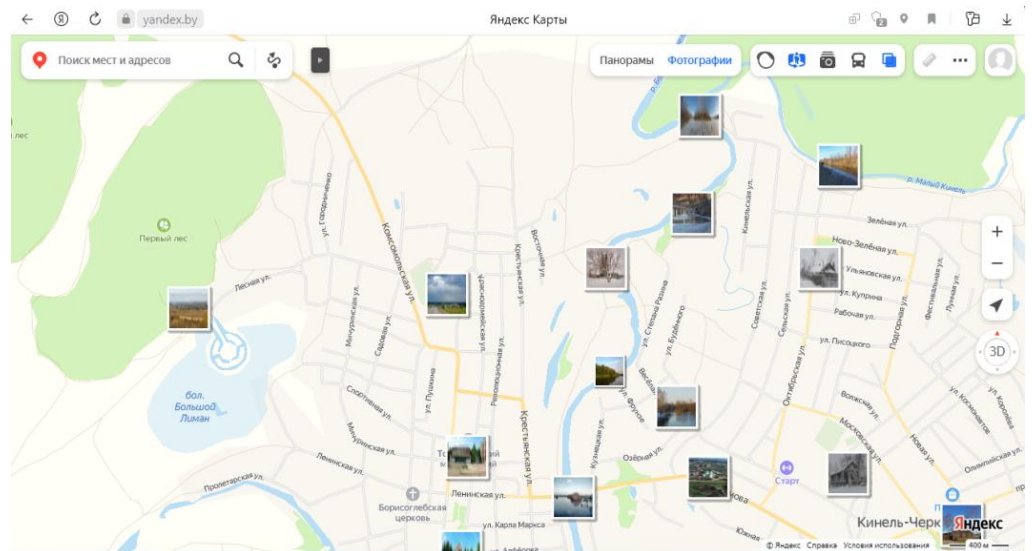
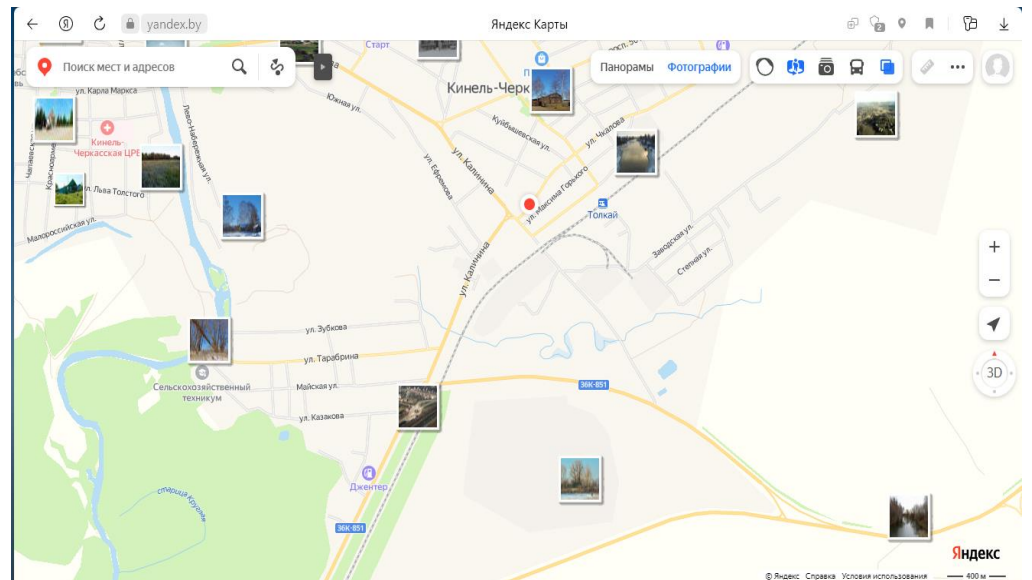
Культурно-познавательные маршруты Самарской области

«Достопримечательности села Кинель Черкассy» =
однодневная пешеходно-автобусная
экскурсия (4,5 часа, 8,5 км)



Образовательный туристский маршрут по Самарской области

<p>Название маршрута с указанием географического района путешествия</p>	<p>Достопримечательности села Кинель Черкассы – (однодневная автобусная экскурсия).</p>
<p>Ключевое направление, номинация</p>	<p>История.</p>
<p>Автор</p>	<p>Кузнецова Людмила Владимировна, государственное бюджетное профессиональное образовательное учреждение Самарской области "Кинель-Черкасский сельскохозяйственный техникум"; ГБПОУ "КЧСХТ"; 8927-204-95-19; email: ludmila30101969@yandex.ru</p>
<p>Цели и задачи маршрута, в т.ч. образовательные и воспитательные</p>	<p>Цель маршрута: ознакомление с историко-культурными достопримечательностями села Кинель – Черкассы Самарской области.</p> <p>Задачи:</p> <ol style="list-style-type: none"> 1) воспитание гражданского самосознания, патриотизма, чувства гордости за свою малую родину; 2) развитие и углубление знаний об истории своего родного края; 3) духовно-нравственное воспитание на примере храма Вознесения Христова; 4) патриотическое воспитание на примере Памятника воинам, погибшим в годы Великой Отечественной войны и воинам, Памятника Воинам - авиаторам 793-й отдельного транспортно-боевого вертолетного полка; Обелиска ветеранам боевых действий; 5) актуализация и расширение знаний, полученных обучающимися на занятиях в рамках освоения общеобразовательных программ предметов География и История родного края.
<p>Карта маршрута</p>	<p style="text-align: center;">Карта с проложенным маршрутом (зеленая линия)</p> 



Яндекс – карта с. Кинель – Черкассы. – URL:

<https://yandex.by/maps/?l=pht&ll=51.528150%2C53.472841&z=14.21>

<p>Продолжительность маршрута.</p> <p>Протяженность маршрута.</p> <p>Пункты, через которые проходит маршрут.</p> <p>Объекты показа.</p> <p>Описание движения по маршруту по дням (часам), в хронологической последовательности.</p>	<p><u>Продолжительность маршрута:</u> 4 часа 30 минут.</p> <p><u>Протяженность маршрута:</u> 8 км 500 м (передвижение на автобусе; выбранный маршрут безопасен с точки зрения угрозы здоровья школьников и других категорий граждан, отправившихся на экскурсию по с. Кинель - Черкассы).</p> <p><u>Пункты, через которые проходит маршрут:</u></p> <ol style="list-style-type: none"> 1) Въезд в село Кинель – Черкассы. 2) Речка Малый Кинель. 3) Автостанция. 4) Памятник Рабочий и колхозница. 5) Остановка «Полевая». 6) Остановка «Школьная». 7) Остановка «Советская». 8) Храм Вознесения Христова. 9) Река Большой Кинель. 10) Остановка «Крестьянская». 11) Памятник воинам, пропавшим без вести в годы Великой Отечественной войны. 12) Памятник воинам, погибшим в годы Великой Отечественной войны. 13) Районная библиотека. 14) Редакция газеты «Трудовая жизнь». 15) СОШ № 1. 16) Магазины. 17) Кафе «Кулинария». 18) Стела жертвам Чапанного восстания. 19) Памятник Воинам - авиаторам 793-й отдельного транспортно-боевого вертолетного полка. 20) Обелиск ветеранам боевых действий. 21) Остановка «Центр». 22) Детский сад «Василек». 23) Стадион «Урожай». 24) Магазины. 25) Стела на въезде в с. Кинель - Черкассы со стороны Сергиевска. <p><u>Объекты показа:</u></p> <ol style="list-style-type: none"> 1) Въездной знак с. Кинель – Черкассы со стороны г. Отрадный. 2) Памятник Рабочий и колхозница. 3) Храм Вознесения Христова. 4) Памятник воинам, пропавшим без вести в годы Великой Отечественной войны. 5) Памятник воинам, погибшим в годы Великой Отечественной войны. 6) Стела жертвам Чапанного восстания. 7) Памятник Воинам - авиаторам 793-й отдельного транспортно-боевого вертолетного полка. 8) Обелиск ветеранам боевых действий.
---	--

9) Стела на въезде в с. Кинель - Черкассы со стороны Сергиевска.

Описание движения по маршруту по часам, в хронологической последовательности:

9⁰⁰- 9²⁵ : Встреча у въездного знака в с. Кинель – Черкассы со стороны г. Отрадный.

9³⁰ – 9⁴⁰: Памятник Рабочий и колхозница.

9⁵⁰ - 10²⁵: Храм Вознесения Христова.

10³⁰ – 10⁵⁰: Памятник воинам, пропавшим без вести в годы Великой Отечественной войны.

10⁵⁵ – 11¹⁰: Памятник воинам, погибшим в годы Великой Отечественной войны.

11¹⁵-11⁴⁵: Перерыв на обед (кафе «Кулинария»).

11⁵⁰ – 12⁰⁰: Стела жертвам Чапанного восстания.

12¹⁰ – 12²⁵: Памятник Воинам - авиаторам 793-й отдельного транспортно-боевого вертолетного полка.

12³⁰ – 12⁴⁵: Обелиск ветеранам боевых действий.

12⁵⁵ – 13⁰⁵: Стела на въезде в с. Кинель - Черкассы со стороны Сергиевска. Вид на село с горы.

13²⁰: Отправление экскурсантов домой от Автостанции с. Кинель – Черкассы.

Описание объектов посещения:

1) Въездной знак с. Кинель – Черкассы со стороны г. Отрадный. История основания с. Кинель – Черкассы.

Основание села связано с укреплением восточных границ Московского государства и заселением Самарского края. В середине 16 в. было завоёвано Казанское царство, занимавшее тогда территорию нынешних Самарской, Ульяновской областей, Татарстана, но заселён край был с Верхней Волги только до реки Кама. Правительство Ивана IV в 1586 г. в устье реки Самара построило крепость «Самара» и на реке Белая крепость «Уфа». Заселяться сначала стала более защищённая крутым берегом правая сторона Волги.

В конце 17 в. для дальнейшего заселения и закрепления начали строить так называемую «Закамскую черту» (вал и ров), которая проходила от нынешней Ульяновской области на Казань. Примерно в 1730 г. начала строиться другая черта, также ров и вал, от реки Кинель, при впадении её в Самару, в направлении реки Сок, дальше на север в сторону Бугульмы и Казани, сливаясь с Закамской чертой. Она была названа новой Закамской чертой, следы её сохранились местами до сих пор.

История Кинель – Черкассы имеет прямую связь с заселением Оренбургского края. В 1738 г. в устье реки Ори был заложен город Оренбург, через 5 лет он был перенесён на настоящее своё место. Освоение и расширение Оренбургского края происходило за счёт башкирских земель в кровопролитной борьбе с народами, заселявшими эти земли. На башкирских землях, главным образом по рекам Самара и Урал, было решено строить крепости. Но не было людей для службы в них.

20 августа 1739 г. на имя начальника Оренбургского края генерал - лейтенанта Урусова был послан Указ о поселении в крепостях переселенцев из Малой России. В октябре 1741 г. сюда было отправлено 1000 подвод с переселенцами. Часть их дорогой убежала. Весной 1742 г. переселенцам был сделан смотр: он показал, что в Оренбургскую крепость прибыло 318 семей. Однако и они не прижились в этих местах. Пограничная жизнь в Оренбургском крае была полна отчаянных схваток, жестоких нападений. За полтора года количество защитников границы значительно уменьшилось. В 1741 г. на престол вступила Елизавета Петровна. В том же году умер, глава Оренбургского края князь Урусов, вместо него назначен И.И. Неплюев, который сделал смотр укреплений и не одобрил мероприятия своего предшественника по переселению украинцев. Неплюев в специальном донесении правительству высказал предложение о разрешении украинцам вернуться на родину. Сенат с доводами И. И. Неплюева согласился. Но домой украинцы отправились не все, часть семей решила освоиться в других местах России. 8 марта 1744 г. ими было основано село Кинель - Черкассы, как ландмилицкое (охранно – сторожевое) поселение, состоящее из 46 семейств украинских казаков (черкасс), переселившихся сюда главным образом из крепостей Рассыпная, Чернореченская и Татищевская Оренбургской губернии. Оно имело тогда название Кинель – Черкасская слобода.

Первоначальное название поселения – «Кинель – Черкасская слобода» отражено официально через 8 лет после его основания в документах «Топографические ландкарты Оренбургской губернии». В то время слободой называли украинские поселения «служилых людей», которые исполняли государственные повинности, в том числе и охрану границ, но были освобождены от выплаты денежных податей.

Слово «Черкассы» в «Географическо – статистическом словаре Российской Империи» Семёнова, 1862 г. издания, поясняется так: «Этим именем в официальных бумагах называли малороссиян (украинцев), а также казаков запорожских и днепровских, по ним назван и Черкасск – на – Дону». Таким образом, название села отразило, что это – поселение украинских казаков (черкасс) при реке Кинель.

«Кинель – Черкассы – центр одноимённого района, расположенный близ слияния рек Большой Кинель и Малый Кинель. Под названием «Черкасской слободы на Кинеле» основан в 1744 г. вблизи Самарской укрепленной линии. Новая слобода была поименована по указанным рекам и по переведённым в неё с р. Яик (Урал) украинским казакам, которых тогда часто называли черкасами».

Обычно восстановление картины прошлой жизни удаётся при тщательном изучении документов, относящихся к тому времени: воспоминаний различных деятелей науки, статистических сборников. Воспоминания о Кинель – Черкассах оставил крупный учёный, член Российской Академии Пётр Паллас,

путешествовавший в 1769 г. по Кинель – Черкасской земле и других районах Самарского края. Путевые заметки были обработаны и в 1773 г. изданы книгой «Путешествие по разным провинциям Российской Империи». Летом 1769 г. Паллас путешествовал из Самары в Оренбург через Бузулук. В К. – Черкасскую слободу он прибыл 20 июня 1769 г., т.е. через 25 лет со дня основания поселения. Поэтому данные о жизни основателей слободы через описание П.С. Палласа представляют научное и познавательное значение.

Вот выдержки о Кинель – Черкасской слободе и её жителях из его книги: « Сия приятная перелесками и лугами страна продолжается до Черкасской Слободы, построенной на чистом поле, на берегу реки Кинеля. Малороссийские поселяне, которые прежде в разных местах Яицкой Линии завели было жилища, но по причине киргизских набегов не могли там жить, построили памятную слободу в 1744 г., которая находится ныне в цветущем состоянии. Они живут по старинному своему обыкновению, имеют чистые дворы, белые избы с хорошими печами и трубами, по большей части стараются в тамошних садах и скотоводстве, и препровождают жизнь весёлую и непринуждённую. Они выбирают между собой атамана, который имеет под собой есаула и сей выбор утверждает Ставропольская канцелярия. Платье носят казацкое с польским сходственное. Бабы летом ничего больше не носят, как одну только рубаху с вышитым воротом и вместо юбки обёртывают около себя клетчатую пёструю каразею, которую они сами ткут. Её одеяние у них называется «плахта»... Черкасские жёны носят на голове небольшие шапочки их пёстрой материи и повязывают сверх оных повязку, у которой позади у узла вышитые лапасти. Девки плетут свои волосы не так, как российские, не в одну, но в две косы, обвивают вокруг головы и повязывают пёструю повязкою, которая вынизана бисером...

Для скотоводства имеют они в степи построенные скотные дворы. Держат они много рогатого скота, и в полевые работы по большей части употребляют быков, хотя иные мужики имеют у себя по 20 - 30 лошадей, также овечьи стада многочисленны, а некоторые хозяева содержат у себя до четырёхсот овец. Они стараются также о чистоте скота и особенно зимой наблюдают, чтобы сена не бросать овцам под ноги. Снятую с овец шерсть по большей части продают на пике, и цена бывает разная, так что иногда продаётся пуд шерсти от 2-х до 3-х рублей, но бараны их состоят в одной цене с киргизскими, и гоняют их вместе с быками на Волгу для продажи. Скотского падежа никогда у них не бывало, но только иногда нападает на овечьи стада короста, от которой лечат простым лекарством, а именно: варят табачные листья в воде и тем их поят, а для прогнания червей у скота употребляют они траву репник, которую и потому называют червечником. В приращении к табаку по большей части упражняется женский пол. Кроме того сеют они для собственного употребления ещё разные огородные овощи, ка – то арбузы, турецкое пшено и всякие поварные травы. На сей же гористой находится много сурков и во

всех степных местах водятся большие серые суслики, коих черкасцы авражками называют. Во всех местах находится приятный Берёзовый лес...

Дикая степь по большей части обросла высокою травою и везде можно в оной завести пашни. Так что в сей здоровой и плодородной стране можно бы поселить ещё несколько тысяч крестьян, коих бы труды богато награждались. Все переведённые сюда (вверх слободы) из многолюдно населённых стран России поселяне живут благополучно».

Из этого следует, что первое поселение было на левом берегу реки. Это место было удобным, так как рядом была полноводная река с поймой и лугами, урожайная почва, лес. Всё здесь давало хорошие условия для дальнейшего заселения края.

По описанию известного самарского краеведа 20-х годов XX века П.А. Преображенского – Самарский край, включавший и это междуречье, и окрестные земли, в начале XVIII века представлял собой картину дикого приволья – вольную холмистую степь с травою в рост человека и косяками диких лошадей. Наше междуречье и его окрестности в первой половине XVIII века – это холмистая лесостепь. Река Большой Кинель и его притоки были богаты рыбой, а лесные долины – зверями.

В Кинель – Черкасской слободе к началу 60-х годов XVIII века было 150 дворов. Численность населения слободы в середине 90-х годов составляет уже 2846 человек при 456 дворах. По данным «Географическо – статистического словаря Российской Империи» Семёнова, население К. – Черкасской слободы к 1856 г. составило 6104 человека, а число дворов – 705. Рост численности населения слободы продолжался также и во второй половине XIX века.

В 1793 г. слобода располагалась по обе стороны реки Большой Кинель, озёр Безымянных и большой столбовой дороги, ведущей из г. Бузулук в г. Ставрополь. В селении того времени – три соляных амбара, из которых соль идёт в продажу, два питейных дома, хлебный магазин и контора для сбора питейных доходов.

Через р. Кинель построен «живой мост», который ежегодно весной в разлив воды собирался. Был перевоз на пароме и на двух лодках. Кроме рек Большого и Малого Кинеля были речки Казатка, Купивоста и Прутиха, которые постепенно высохли. В самое жаркое время Большой Кинель был шириной 18 сажень, глубиной полтора аршина. Малый Кинель – шириной 5 сажень, глубиной 0,5 аршина, в реках водилась рыба: сомы, щуки, лещи, окуни, язи, плотва. На реках стояли мукомольные мельницы, в частности на Кинельчике – мельница «О трёх поставках».

Вокруг был хороший лес: дуб, берёза, осина, в срубе до 8 вершков, высотой от 4 до 5 сажень. В лесу водились звери: медведи, волки, зайцы, белки, а также, всевозможные птицы: тетерева, рябчики, куропатки, дрозды. При реках и озёрах обитали дикие утки, гуси, бекасы.

О том, как жили первые переселенцы в середине XVIII века, говорят монеты, отлитые из меди достоинством в 3 – 5 копеек,

найденные в различных местах. В слободе Кинель – Черкассы уже было развито товарно – денежное обращение.

В царствование Александра II экономическое развитие России характеризовалось разложением крепостнической системы, обострением её кризиса. В этот период Кинель – Черкассы уже были крупным торговым центром, чему способствовали сложившиеся тогда торговые пути в Самару, Бугуруслан, Оренбург на Яик и Волгу, а также правительственная и торговая дороги сообщением «Москва – Казань - Самара – Бузулук – Оренбург».

В самих Кинель – Черкассах повсеместно развивались мелкие крестьянские промыслы, на базе которых возникли купеческие мануфактуры, основанные на вольно – наёмном труде. Промыслом занимались малоземельные крестьяне, чтобы платить оброки, подати и сборы.

На базе крестьянских промыслов и ремёсел формировалась прослойка скупщиков, которые постепенно порывали с сельским хозяйством и переходили в сословие купцов. Особенно много их появилось в К. – Черкассах, где шла скупка хлеба, шорных изделий и других товаров. К. – Черкасский рынок стал одним из крупнейших, особенно после постройки Самаро – Уфимской железной дороги. Станция Толкай стала крупной базой для отправки хлеба в другие районы.

На этой станции купец Кузьмин в 1912 г. построил крупную мельницу, а купец Юрин – мельницу поменьше. В том же 1912 г. был введён в действие элеватор, принимавший хлеб на хранение от купцов и населения.

В начале XX века в селе были большой базар, несколько бакалейных, мануфактурных, сапожных и других магазинов. Было здесь и отделение самарского купеческого банка.

Имена крупных кинель – черкасских богачей стали известны далеко за пределами села: Алыбин, Балышев, Бессарабов, Демидов.

До 1917 г. в здании, где теперь находится Кинель – Черкасский сельскохозяйственный техникум, размещался казённый винный склад по розливу вина. Он снабжал не только своё село, но и те, что находились на удалении 30 – 40 км.

Для приёмки от населения и хранения купленного яйца в селе было 5 яичных складов, которые располагались на горе, где проводилась ярмарка. Яйца отсюда отправлялись даже за границу.

В селе находился склад – филиал Жигулёвского пивоваренного завода. Здесь из бочек производился разлив пива в бутылки, шла его продажа как оптом, так и в розницу.

Промышленность в основе была хлебоперерабатывающей, состоящей из мельниц, принадлежащих купцам Кузьмину, Орину и Бессарабову. Пять хозяйств занимались изготовлением кирпича. Двумя умельцами производилась отливка запасных частей к сельхозмашинам.

Пошив одежды, обуви делали кустари – одиночки. В село приезжали колесники, которые изготовляли колёса и продавали их населению. Начиная с осени, приезжали вальщики обуви из других сёл. Население преимущественно носило лапти, а яловые и

лаковые сапоги были достоянием только зажиточных крестьян и купцов.

Колбасные изделия и сушки делали частные колбасные и кондитерские цеха. Торговля находилась в частных руках, но в 1916 г. было организовано потребительское общество.

К 1916 г. торговая сеть К. – Черкасск характеризовалась так: магазин по торговле книгами, железно – скобяная лавка, несколько лавок по торговле мануфактурой, 5 галантерейных, 23 бакалейных, 5 гончарных, 4 хлебных, 5 мясных, 2 колбасные лавки. Было 2 парикмахерских. Одна обувная лавка, 8 лавок по продаже рыбы, 3 - по торговле головными уборами, 2 – ценными товарами, 1 – мукой. Имелось отдельное мыловаренное производство. В селе было 5 складов по торговле досками.

Торговлей сельхозмашинами занимались кредитное товарищество, отделение завода Эзерта, купцы Сараев и Сыропятов. Склад, именуемый «Международной компанией сельхозмашин», предоставлял кредиты всем желающим приобрести сельхозмашины.

Имелась гостиница, при ней столовая. Кроме того, было 3 чайных, в которых готовились обеды как из сырья владельцев, так и заказчиков. Одна пивная была на левом берегу, вторая – на правом.

Одна лавка занималась торговлей дёгтем, около 20 – керосином. Имелось 10 кузниц.

Ежегодно в селе проводилось 2 ярмарки. Одна – в день церковного праздника Вознесение, другая – осенью, обычно 2 сентября. На ярмарки приезжали из соседних сёл, из городов Самара и Бугуруслан, из Казахстана пригоняли лошадей. Прибывших на ярмарки развлекали четыре карусели и несколько цыганских балаганчиков.

В 1908 г. было организовано Кинель – Черкасское кредитное товарищество. В 1915 г. – Кинель – Черкасский союз кредитных товариществ. В конце 1916 г. этот союз был реорганизован в уездный и перенесён в г. Бугуруслан. В К. – Черкассах же было отделение, в которое вошли, помимо кредитной кооперации, потребительские общества. В задачи кредитного кооператива входило обеспечение населения льготными и дешёвыми кредитами, сбыт продукции по выгодным ценам. Помимо кредитной и потребкооперации для обслуживания торговых точек и зажиточного крестьянства образовались общества взаимного кредита и отделение торгово – промышленного банка.

Так называемые «грушатники» занимались сбором тряпья, железа и других отходов. Расплачивались безделушками в виде серёг, пудры, пузырей, груш.

Снабжение населения косами, серпами производилось за личный расчёт и в кредит. Компанией «Зингер» в магазинах продавались швейные машинки.

В К. – Черкассах и волости находилась 1 земская больница, в которой работали один врач, три фельдшера и несколько санитарок. Имелись частные аптека, библиотека, гимназия

(В.А.Зубковой), одна школа Министерства народного просвещения, две земских школы с трёхлетним обучением.

В селе было 3 церкви. Вознесенская действует по сей день. Напротив неё была церковно – приходская школа. Занятия начинались осенью после завершения сельскохозяйственных работ и заканчивались перед разливом р. Кинель. В гимназию и министерскую школу детей бедняков не принимали.

Крестьяне села в конце 1773 г. принимали участие в Пугачёвском восстании, которое тогда захватило и Самарский край. Отряд атамана И.Ф.Арапова занял Бузулук, Алексеевскую крепость, Самару и Ставрополь (ныне г. Тольятти). В окрестностях междуречья действовали отряды атамана Ломухина и есаула Каюкова. После поражения от правительственных войск остатки повстанцев в начале 1774 г. отступили на Бузулук и соединились с основными войсками Е.И. Пугачева. В конце 1744 года по распоряжению Оренбургского губернатора Рейнсдорфа в К. – Черкасской слободе были установлены виселица и гладили для устрашения жителей «в связи с тем, что население сопричастовало изменническому бунту».

В народе есть такое предание: в связи с тем, что в лесах, окружающих с. Кинель – Черкассы, было много зверей и особенно волков, которые приносили жителям беды, население было мобилизовано на их уничтожение. Облавой загнали волков в лес, что расположен по дороге на Сарбай, и его кругом зажгли. Дело было осенью, лес сгорел вместе со зверями. С тех пор его стали называть «горелым». В каком году это было, точно неизвестно, но несколько раньше пугачёвского восстания, так как во втором предании, говорится, что движение войск Пугачёва проходило через К. – Черкассы, как при продвижении на Волгу с реки Яик, так и при отступлении. И что один отряд останавливался на горе, расположенной примерно в середине Горелого леса. В предании далее говорится, что после разгрома пугачёвских войск в Горелом лесу находили ценные вещи и деньги, спрятанные пугачёвцами.

В 1905 г. в Кинель – Черкассах была создана довольно большая революционная организация большевиков во главе с Гаврилом Татаринцевым. Они проводили собрания, митинги. Постановки в так называемом Народном доме. Впоследствии он был по распоряжению полиции закрыт.

Начиная с лета 1905 г., повсеместно крестьяне производили захват помещичьих земель, порубку лесов, потраву лугов. Усилилось распространение нелегальной литературы, призывающей к свержению самодержавия. Работу среди населения вела учительница Пожарская – лекции и беседы, собирала у себя на квартире молодёжь и читала революционную литературу. Заподозрив в революционной пропаганде, её арестовали и отправили в Самарскую тюрьму. революционной деятельностью занимался и местный врач Н.В. Введенский, который активно выступал с лекциями на политические темы. Впоследствии он был также арестован и отправлен в Бугурусланскую тюрьму.

Активную революционную работу среди крестьян вёл М.Н.

Ефремов, который объединил активистов под своим руководством. Члены революционных кружков не ограничивались работой только в своём селе, они выезжали в соседние сёла, где проводили собрания, сходы, на которых призывали объединять силы, действовать активнее, прекращать уплату податей.

1906 год. В России продолжалось революционное движение. Летом начались крестьянские волнения. Они охватили 215 уездов, в том числе Бугурусланский уезд и К. – Черкасскую волость. Революционеры начали вооружаться винтовками, доставленными в село Е.Хариным, занимались военной подготовкой. Командирами были Мозгунов, Московских, Татаринцев и Алфёров. Они призывали к выступлению против самодержавия, проявляя веру в то, что народ поддержит это выступление не только в К. – Черкассах, но и за пределами села.

Решили начать свои действия с убийства жестокого пристава Фролова. Когда он прибыл в июле 1906 г. к земскому начальнику, был сделан выстрел из засады. Фролов не пострадал, затем поднял тревогу и выслал к месту засады солдат, началась перестрелка. Это событие повлекло за собой аресты. Татаринцев был приговорён к смертной казни через повешение. С ним были повешены П.П.Зубков, К.Г.Максимов. К 10 годам тюремного заключения были приговорены другие участники вооружённой акции – А.Хаустов, В.Жуков, Л.Лыткин. К середине 1907 г. стало очевидно, что у рабочих и крестьян не хватило сил для победы над царизмом.

25 октября 1917 г. из Петрограда в Самару поступило сообщение о низложении Временного правительства, а 26 октября в театре «Триумф» В.В.Куйбышев провозгласил Советскую власть. В К. – Черкассах в это время был организован волостной революционный комитет (Звягин, Шилин, Кудимов), который потребовал от старшины волостного управления Знаменщикова передать власть в руки комитета. Знаменщиков не сопротивлялся и передал в руки комитета все бумаги, ценности, печати и другое имущество. В волости развернулась широкая подготовка к выборам в волостной совет, которые состоялись в январе 1918 г. Началась подготовка к организации сельских Советов, которые вскоре появились в Кинель – Черкассах, Винно – Банново, Кожемяках и других сёлах.

Весной 1918 г. в стране создалась тревожная обстановка. Белочехи готовились свергнуть новую власть в Поволжье. 8 июня белочехи заняли Самару, двигаясь по железной дороге Самара – Бугуруслан, вступили в Кинель – Черкассы. Чехи находились в К. – Черкассах более трёх месяцев, но им, как правило, не удавалось получить для себя ни лошадей, ни продовольствия, ни людей для мобилизации.

После разгрома белочехов в село вернулась советская власть. У богатей было экспроприровано имущество, постройки. Был создан комитет бедноты во главе с батраком И.К.Кирилловым. При помощи комбеда отобранное имущество было роздано бедным слоям населения. Был вновь создан волостной комитет партии во

главе с М.Н.Ефремовым. На левом берегу Кинеля был открыт клуб им. Либкнехта, призванный развернуть среди населения агитационно – массовую и культурную работу. В волости стали создаваться товарищества по совместной обработке земли (ТОЗы). Были созданы кредитные товарищества, которые строились на кооперативных началах.

Начался 1919 год. Новый всплеск боёв – теперь уже против войск Колчака. Колчаковцы приближались к Волге. Они были в 80 км от Самары и в 20-ти от Кинель – Черкасс. Артиллерийские залпы слышались в селе. В К. – Черкассах обстановка обострилась ещё и тем, что, чувствуя приближение колчаковских войск, кулаки подняли мятеж. Прекратило работу волостное земство. Зажиточная часть населения должна была поставить скот в Красную Армию. Его собрали на территории винного склада, но вскоре с него были сбиты замки и скот снова разведён по домам. По улицам ходили толпы с кольями, ружьями, обрезами и винтовками. По ночам слышались выстрелы на горе. Это расстреливали тех, кто поддерживал советскую власть. Большевики укрылись в районе станции Толкай, куда в это время прибыл штаб Фрунзе. Руководителям Чапанного восстания (так оно было названо) был предъявлен ультиматум о немедленной сдаче оружия. В противном случае должно было начаться наступление Красной Армии. Ясного ответа на это требование не последовало. И тогда началось наступление. Мятеж был подавлен. В Кинель - Черкассы вернулись партийные и советские работники волости. Была избрана комиссия, которая провела следствие по делу кулацкого восстания. Активные участники его были приговорены к расстрелу.

После в селе состоялись похороны погибших от рук мятежников. Все они похоронены в братской могиле, расположенной рядом с РДК.

После изгнания интервентов и окончания боёв встала задача восстановить разрушенное хозяйство. Первым делом была проведена организационная работа. 17 ноября 1921 г. состоялись выборы в К. – Черкасский волисполком, который занялся тем, чтобы жизнь волости вошла в свою колею. Лечебные учреждения и школы требовали ремонта, не было топлива, медицинским работникам и учителям несвоевременно выплачивалась заработная плата. Не было семян для сева весной 1922 года.

Трудностей было много, но ещё больше желания победить голод и разруху. Люди принимали участие в ремонте школ, подвозе топлива, не требуя за это платы.

Постепенно народное хозяйство восстанавливалось. Но крестьяне ещё плохо обрабатывали землю, урожаи оставались низкими, товарность хлеба была низкой. Отсутствовала техника для обработки земли. Согласно новой экономической политике в деревне началась коллективизация сельского хозяйства. Организация коллективных хозяйств в районе проходила, как и везде в стране, трудно. Представители власти силой «помогали» крестьянам объединяться. На 20 февраля 1931 г. в районе коллективизировано около 81 % крестьянских хозяйств, а на 1

июля – свыше 95 %. В К. – Черкассах был организован колхоз «Борьба за социализм», председателем которого стал Иван Алексеевич Симусев. Затем был организован колхоз «Путь Ленина». В 1934 – 1935 гг. в Кинель – Черкассах стало 7 колхозов: им. Крупской, им. Будённого, им. Молотова, «Борьба за социализм», им. Орджоникидзе, им. Ленина, «Стальной конь». Чтобы представить, какие это были хозяйства, приведём два примера. В колхозе им. Будённого в 1935 году было 25 лошадей, 15 волов, несколько коров, 35 голов молодняка крупного рогатого скота. Колхоз им. Крупской имел 50 лошадей, 40 волов, около 70 коров и молодняка крупного рогатого скота. Из сельхозмашин – небольшое количество борон, конных сеялок, конных культиваторов, конных плугов и лобогреек.

Колхозы обслуживались техникой МТС. В 1933 г. в распоряжении МТС насчитывалось 33 колёсных трактора, в 1936 году – 122 колёсных и 15 гусеничных, 32 комбайна. В среднем на один колхоз приходилось 2-3 трактора и не менее одного комбайна. Но и это был большой скачок вперёд от ручного и конного труда – к механизированному.

Как и весь народ, в годы ВОВ кинель – черкасцы, отдавали всё для победы. Они активно участвовали в сборе средств на строительство танков и самолётов, отдавали деньги, продукты, собирали тёплые вещи для солдат, находившихся на фронте. Посылки подписывали «В действующую армию. От жителей села Кинель – Черкассы Куйбышевской области»; в посылки часто вкладывались короткие, но полные тепла и сердечности письма.

Фронтовики из К. – Черкасс мужественно дрались с врагом с оружием в руках. В войне приняли участие свыше 35 тысяч жителей района. Около 10 тысяч из них не вернулись с фронта, отдав свои жизни борьбе с немецко – фашистскими захватчиками. Среди погибших – около тысячи жителей К. – Черкасс. Многие солдаты и офицеры были награждены орденами и медалями, а восемь защитников Родины удостоены звания Героя Советского Союза.

Война унесла огромные материальные и людские ресурсы. В селе очень сильно пострадало сельское хозяйство: часть техники была взята для нужд фронта, а новая техника не поступала. Много с фронта не вернулось специалистов сельского хозяйства. И после войны всё пришлось начинать заново.

В течение последующих лет колхозы района резко изменились. Промышленность стала выпускать продукции на несколько миллионов рублей. В райцентре в 1950 году работали: мельзавод, мельница, две МТС, райпромкомбинат, райпищекомбинат, артели имени 2-й и 3-й пятилеток, «Прогресс», «Металлист», автобаза, железнодорожная станция Толкай.

Эмблема Кинель - Черкасс была создана в преддверии 250-летия села, ее автор – А.П. Белов. Птица, изображенная на эмблеме, символизирует свободу, поскольку Кинель - Черкасская слобода была свободной, не обремененной крепостным правом. В основу птицы положен круг, так как в селе занимались гончарным

производством. Кроме того, круг означает единение. В хвост птицы вплетен колос, это говорит о сельскохозяйственном предназначении. Трехцветный гребешок символизирует российскую принадлежность. В нижней части обрамления эмблемы показаны волны реки Кинель.

Гимн Кинель – Черкасского района

Кинель - Черкасская земля –

Луга, поля, леса и степи.

Мои заволжские края –

Милее нет земли на свете!

В зеленых рощах соловьи

Пусть нам душу растревожат,

Побольше песен в селах сложат

О счастье, радости, любви!

Припев:

Кинель - Черкасская земля!

Кинель - Черкасский наш народ!

Свет от Московского Кремля,

Нам озаряет путь вперед!

России уголок родной,

Он от реки берет название,

В любви к тебе мое признание,

Судьбой мы связаны одной!

Седой гордимся стариной,

Достойны сами мы победы,

Как наши прадеды и деды,

В одном строю мы со страной!

2) Памятник Рабочий и колхозница. Торжественное открытие состоялось в 1967 году, в связи с большим урожаем зерновых культур.

3) Храм Вознесения Христова. 1833 год – начало строительства в слободе Кинель–Черкасской православного храма в честь Вознесения Христова. Храм каменный, трехпрестольный, крытый железом. Построен на средства прихожан вместо деревянной сгоревшей церкви. Фундаментное основание ее выполнялось из бутового камня в несколько слоев. Пустоты между бутом засыпались песком, который брали напротив церкви, из-за чего впоследствии здесь образовался котлован. Строилась церковь из особого красного кирпича, который скрепляли раствором с использованием куриных яиц. В 1852 году освятили центральный придел. Этот год считается датой основания церкви. В храме богатый, очень красивый иконостас. С 1853 года при церкви открыта церковно-приходская школа. При Вознесенской церкви была библиотека в 270 томов. Работая в два штата, церковь, тем не менее, оставалась перегруженной. Когда народ в храме не умещался, казаки стояли на южной паперти и через открытые двери слушали службу. Над южной и северной папертями были крыши на колоннах, которые позднее были

разрушены. В храме имелось восемь колоколов. В самый большой колокол звонили только в субботу, воскресенье и по большим праздникам. Служба была каждый день. Дважды церковь была на грани закрытия. С начала 60-х годов тридцать лет в храме несла свой молитвенный подвиг Блаженная Мария (Матукасова), известная как Мария Самарская. *Объект культурного наследия (Приказ Министерства культуры и молодежной политики Самарской области N 5 от 10 февраля 2009 г.).*

- 4) Памятник воинам, пропавшим без вести в годы Великой Отечественной войны. Торжественное открытие состоялось 3 ноября 2011 года. В преддверии Парада памяти в Кинель – Черкассах была открыта ещё одна из страниц нашей истории. Она посвящена тем людям, которые, сражаясь за Родину, пропали без вести. Их родственники даже не знают, где те похоронены, и не имеют возможности возложить цветы к мемориалу. Герои отдали свои жизни за Победу, для того, чтобы мы жили в свободной стране. И мы должны быть достойными, бережно хранить память своих отцов и дедов — граждан нашей великой страны.
- 5) Памятник воинам, погибшим в годы Великой Отечественной войны. Торжественное открытие состоялось в 1980 году.
- 6) Стела жертвам Чапанного восстания. Одна из самых незабываемых и трагических страниц истории села Кинель-Черкассы – это события 1919 года, которым историки дали название «Чапанное восстание» (чапан – одежда крестьян). Оно прокатилось по всему Поволжью, и Кинель-Черкассы оказались в центре вспыхнувшего мятежа. Обстановка в стране после Великой Октябрьской Социалистической революции осложнилась в связи с недостатком продовольствия. Этот вопрос постоянно был предметом обсуждения в партии большевиков на всех уровнях. Тридцатого января 1919 года был заслушан вопрос «Задачи партии в области продовольственной политики». Но во время проведения мероприятий, связанных с изъятием скота из личного хозяйства, были допущены перегибы. Недовольное политикой руководящей партии население Кинель-Черкасс двинулось к зданию винокуренного завода (ныне сельхозтехникум), куда был согнан реквизируемый скот, а затем в волостной комитет для расправы над местными большевиками. В Кинель-Черкассах обстановка обострилась еще и тем, что войска Колчака стояли в 20 километрах от села. Несколько человек погибло от рук зажиточных крестьян и середняков. Их похоронили в братской могиле (около здания Районного дома культуры). После подавления мятежа провели следствие по делу кулацкого восстания. Активные участники были приговорены к расстрелу. «Чапанное» восстание было жестоко подавлено. И сегодня нам совершенно ясно: тогда, в 1919 году, произошло стихийное, а не спровоцированное

колчаковцами и мифическими «вредителями», восстание крестьян против насилия, против грабительской политики по отношению к трудовому крестьянству. В 1977 году в канун 7 ноября останки захороненных земляков были перенесены в парк, расположенный в центре села Кинель-Черкассы по улице Красноармейской. Была установлена стела «жертвам «Чапанного» восстания». И по сей день история мятежа 1919 года вызывает не поддельный интерес у всех слоев населения. Тем более, что живы еще те, кто слышал рассказы о тех днях от своих отцов и дедов. Интересен этот исторический период еще и тем, что принятая в советские времена точка зрения на «Чапанное» восстание и результаты современных исследований имеют серьезные противоречия.

- 7) Памятник Воинам - авиаторам 793-й отдельного транспортно-боевого вертолетного полка. 5 августа 2018 г. в Кинель - Черкассах открыт памятник Воинам - авиаторам 793-й отдельного транспортно-боевого вертолетного полка, который базировался на аэродроме недалеко от Кинель - Черкасс. Теперь на высоте 10 м здесь возвышается боевой вертолёт Ми - 8, который участвовал в боевых действиях в Афганистане, Чечне, а также на борту этого самолёта вывозили пострадавших людей в Армении после землетрясения, и пострадавших Чернобыльцев.
- 8) Обелиск ветеранам боевых действий. В 2017 г. был открыт обелиск ветеранам боевых действий, где кроме гранитной стелы есть ещё два БТР.
- 9) Стела на въезде в с. Кинель - Черкассы со стороны Сергиевска.

Фотоматериал.

1. Въездной знак с. Кинель – Черкассы со стороны г. Отрадный.



2. Памятник Рабочий и колхозница.



3. Храм Вознесения Христова.



4. Памятник воинам, пропавшим без вести в годы Великой Отечественной войны.



5. Памятник воинам, погибшим в годы ВОВ.



6. Стела жертвам Чапанного восстания.



7. Памятник Воинам - авиаторам 793-й отдельного транспортно-боевого вертолетного полка.





8. Обелиск ветеранам боевых действий.



9. Стела на въезде в с. Кинель - Черкассы со стороны Сергиевска.



Ресурсы о регионе и районе маршрута, ссылки

Транспортная доступность: автомобильная трасса Самара – Бугуруслан № 36К – 851 (автостанция с. Кинель – Черкассы); железнодорожный вокзал (электричка до станции Толкай). С самой высокой точки трассы открывается прекрасный вид: село, раскинувшееся как на ладони, разрезанное речкой Большой Кинель на две неравные части, соединенные мостом. Отсюда хорошо видно, что село действительно огромное.

Наличие сотовой связи: имеется на всем протяжении маршрута.

- 1) Кинель – Черкассы – история [Электронный ресурс].-URL: <https://www.kinel-cherkassy.ru/index.php/o-rajone/istoriya>
- 2) Кинель – Черкассы – фотогалерея [Электронный ресурс].- URL: <https://www.kinel-cherkassy.ru/index.php/fotogallereya>
- 3) Достопримечательности Кинель – Черкасского района. Туризм в Самарской области [Электронный ресурс].-URL: <https://mi-udivljaem.livejournal.com/29445.html>

Уже на протяжении многих лет Кинель-Черкассы называется самым большим селом России. Это село расположено в Самарской области в рамках Кинельского района и занимает площадь более 540 квадратных километров. Число его жителей также впечатляет — свыше 30 тысяч человек. Как оказалось, Кинель-Черкассы стало крупным селом благодаря своей истории. Село было основано в 18 веке и стало перспективным промышленным центром. Здесь были построены крупные коровники и организовано производство молока и других молочных продуктов. В настоящее время село продолжает развиваться в сельскохозяйственной отрасли и занимается переработкой сельскохозяйственной продукции.

	<p>Одной из особенностей Кинель-Черкас является его богатое культурное наследие и количество достопримечательностей. В селе можно найти как исторические сооружения и памятники архитектуры, так и современные объекты, такие как музей народного творчества и местная библиотека.</p> <p>Жители этого большого села активно занимаются сельским хозяйством и ведут свои хозяйства. Отсюда и возникает привлекательность села для тех, кто устал от городской суеты. Кроме того, Кинель-Черкассы находится в красивой местности, в которой можно насладиться прекрасными пейзажами и природой.</p>
Предполагаемая целевая аудитория	Школьники; студенты; жители Самарской области и других регионов России. Дети с ОВЗ и дети – инвалиды - совместно с родителями (облегчённая программа).
Сезон	Рекомендуемое время: май – октябрь. В это время с. Кинель – Черкассы просто прекрасно: летом все утопает в зелени, цветут цветы и просто волшебной осенью, тихо течет река, поют птицы, на «горе» раскинулся огромный лес, в котором, много грибов и ягод.
Маршрут интегрируется в образовательные /воспитательные программы Возможные образовательные и воспитательные эффекты	Образовательные программы основного общего образования (предметные области по ФГОС - история, литература, МХК). Развитие познавательной и исследовательской деятельности через реализацию полученных знаний во время проведения экскурсии и воспитание у обучающихся чувство патриотизма и бережного отношения к культурному наследию.
Возможный уровень познавательной/образовательной нагрузки.	<ol style="list-style-type: none"> 1) Досуговый. 2) Ознакомительный. 3) Просветительский. 4) Углубленный в рамках изучения некоторых учебных предметов: история, биология, география. 5) Исследовательский. 6) Профориентационный. 7) Проектировочный.
Доступность для детей с ОВЗ и детей – инвалидов	Доступен для детей с ОВЗ в составе смешанных групп (при сопровождении ассистентом), при отсутствии противопоказаний средней физической нагрузки. Никаких противопоказаний нет. Наоборот, посещение Храма и беседа с Батюшкой могут благотворно воздействовать на детей.
Дополнительные условия	Варианты подъезда и отъезда: автомобильный, автобусный, на электричке. Организационная часть: знакомство с правилами проведения экскурсии, с группой, обсуждения вопросов экскурсантов, представление экскурсовода. Туристического снаряжения для экскурсии не требуется. Данный маршрут требует минимум материальных ресурсов, он имеет только одну составляющую – маршрут и его программа. Оплачиваются:

	автобус, услуги экскурсовода в пути, обед. Питание осуществляется в кафе «Кулинария».
Методические материалы для работы на маршруте	<ol style="list-style-type: none"> 1) Барашков В.Ф., Дубман Э.Л., Смирнов Ю.Н. Самарская топонимика. - Самарский университет, 1996 2) Бондарь Н.В., Пупынин В.Р., Обухов В.Д., Шутько К.В., Данильцева А.Н. Край родной – Кинель – Черкасский. – с. Кинель – Черкассы, 2008 3) Гусаров В.И., Лебедев А.В. Кинель – Черкасский район в годы Великой Отечественной войны. – Самара, 1999 4) Денисов Ю., Окружнов А. Кинель – Черкассы 1744 – 1994. – Самарский Дом печати, 1995 5) Еркканов И.И. и др. Памятники истории и культуры Куйбышевской области. – Куйбышевское книжное издательство, 1984 6) Пахомов В.П. Великая Отечественная война в судьбах кинель – черкасцев. – Кинель – Черкассы, 2000 7) Самое большое село в России [Электронный ресурс].-URL: https://dzen.ru/a/ZPhQLNod01zQFBjW 8) Фотоохота в Кинель – Черкасском районе [Электронный ресурс].-URL: https://www.samara.kp.ru/daily/26596/3611871/ 9) Село большое и счастливое [Электронный ресурс].-URL: https://samara.aif.ru/society/details/1214463

Руководитель образовательной организации _____ /А.А. Рябов
(печать, подпись)